

Découverte du Vercors

Programme:

- Aller sur 2 jours avec étape à Nuit Saint Georges.
- 4 jours de balades sur place.
- Retour sur 2 jours avec étape à Nuit Saint-Georges.



Parcourir le Vercors c'est découvrir sur une même journée, des forêts, des gorges profondes, des chutes, des escarpements calcaires, des précipices et de magnifiques villages pittoresques reliés par des routes à motos parmi les plus belles d'Europe.

Tantôt roulantes, tantôt sinueuses et vertigineuses, les routes du Vercors doivent se déguster avec sagesse et sans hâte afin de percevoir toute la quiétude de cette région, à la fois apaisante et vivifiante.

Hébergements

La mise à disposition de Road-Book par AS-GPS Services ne présupposent pas la suggestion de lieux d'hébergements ni de restauration. Vous êtes libre de choisir vos hôtels et restaurants.

Néanmoins, toutes les boucles pour la découverte du Vercors démarrent au Village d'Autrans Méaudre situé au Nord du Vercors.

Personnellement nous avons apprécié la semaine passée à [l'hôtel Restaurant Les Tilleuls](#).

Pour les étapes aller et retour, nous avons logé à l'hôtel Kyriad à Nuit St Georges.

[Hôtel Kyriad à Nuits Saint Georges](#)

A l'aller comme au retour.

7 Rue Saint Joseph - Rond-Point de l'Europe

21700 Nuits-Saint-Georges

+33 3 80 62 00 62



[Hôtel Les Tilleuls à Autrans-Méaudre](#)

Les 5 nuits en montagne.

111, Rue de Puilboreau - La Côte

38880 Autrans-Méaudre en VERCORS

+33 4 76 95 32 34



Planning

Aller

J1_Louveigné-Nuit St Georges_504 Km

J2_Nuits St Georges-Autrans_426 Km

Dans le Vercors

J3-A_Ecouges-St Antoine l'Abbaye_115 Km

J3-B_Le Faz-Presles_111 Km

Total 226 Km

J4-A_Combe Laval-Col de Rousset-Die_109 Km

J4-B_Alpage du Serpaton_154 Km

Total 263 Km

J5-A_Aerps-Bataille-Léoncel_124 Km

J5-B_St André-Gorge du Nan_99 Km

Total 223 Km

J5-Bis_St André-Montchardon-Gorge du Nan 111 KM. Parcours identique au J5-B, mais avec 11 Km de toute petite route assez technique vers temple Bouddhiste

J6-A_Au fil du Drac_90 Km

J6-B_Gorges des Gâts_153 Km

Total 243 Km

Retour

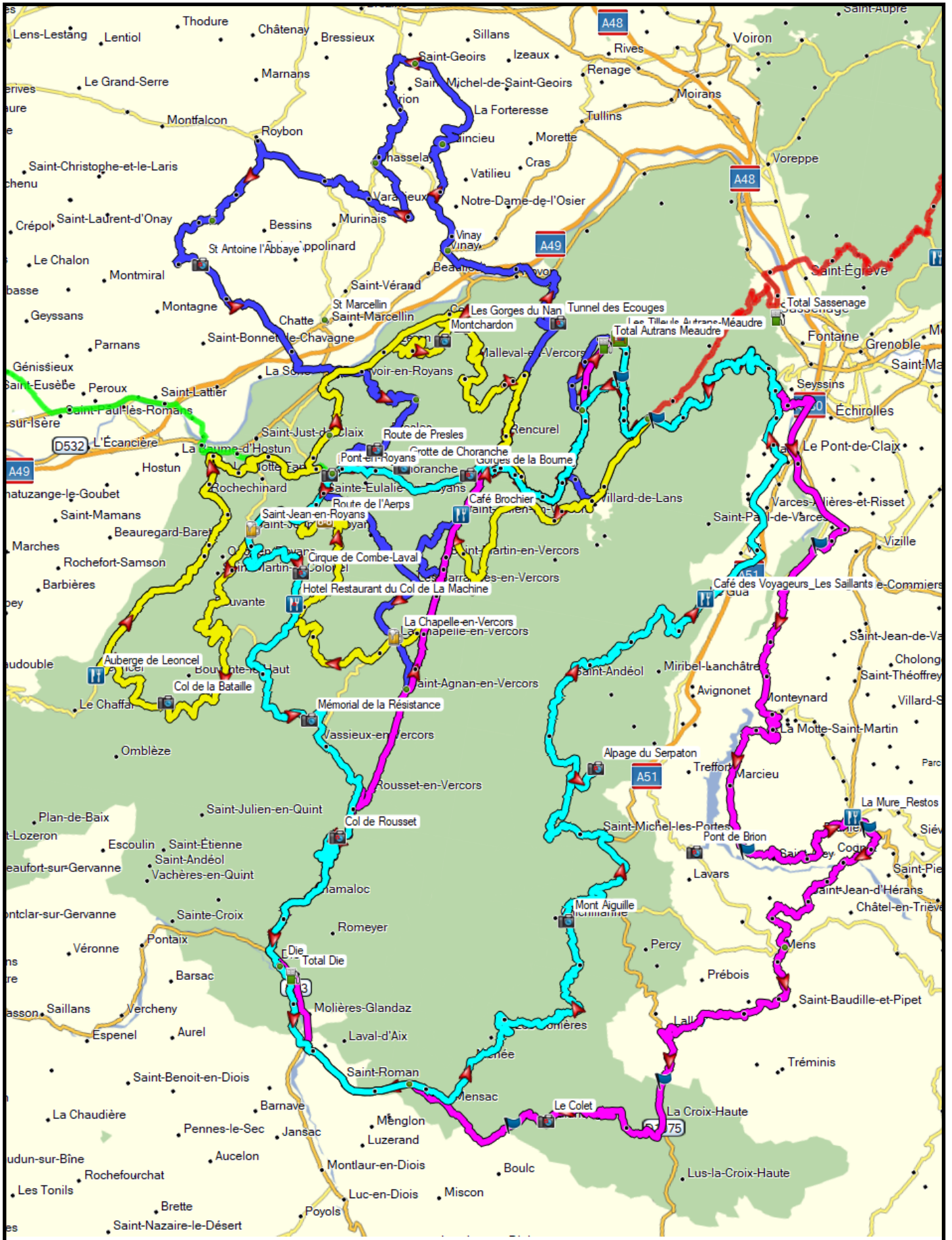
J8_Autrans_Nuits St Georges_376 Km, en traversant le Massif de la Chartreuse

J9_Nuits St Georges-Theux_504 Km

La boucle vers le Mont Ventoux est facultative et ceux ou celles qui le désirent pourront profiter d'une journée de repos.



Les tracés




Trajet Aller J1 & J2

Trajet aller 940 Km en deux étapes

Jour 1

Pour rejoindre le Vercors, le trajet se fait en deux étapes.

Après un arrêt à Martelange, direction Virton via la forêt d'Anlier. Ensuite cap vers le Parc Naturel de Lorraine avec un passage à la [Butte de Montsec](#)



Plus loin, Domrémy-la-Pucelle où se trouve la maison Natale de Jeanne d'Arc et passage par la [Basilique du Bois-Chenu](#) qui lui est dédiée.

Direction Neufchâteau, Bourbonne-les-Bains et Nuit St Georges.



Jour 2

Passage par Beaune, puis descente par le Beaujolais et le parc naturel du Pilat avec leurs routes sinueuses et vallonnées à souhait.

Vous passerez par le Village de [St Croix en Jarez](#), un des plus beaux villages de France.

Au Sud de Lyon, vous obliquez vers le département de l'Isère et arriverez dans le Vercors par les magnifiques [Gorges de la Bourne](#).



Découverte du Vercors J3

Les différents itinéraires et les jours ont été planifiés en fonction des différents kilométrages et de la difficulté des itinéraires . Mais en fonction de la météo ou de notre état de forme, l'ordre pourra être modifié afin de profiter des plus beaux paysages aux meilleurs moments.

Journée facile 226 Km

Tracé assez roulant après les deux longues journées pour arriver dans le Vercors.

Après avoir passé le tunnel des écoutes.

Tunnel atypique, il ne dispose que d'une seule voie de circulation très étroite et basse. Il est long de 491m et jusqu'en 2022 était dépourvu d'éclairage.



Vous rejoindrez le village de [Saint Antoine l'Abbaye](#) qui est un des plus beaux villages de France construit autour de son édifice majestueux .

Après avoir dîné, direction la montée vers Le Faz sur une route géniale qui vous amènera vers un point de vue somptueux à proximité du village de Presles

Ensuite passage par Pont en Royans avec ses maisons suspendues typiques ainsi que son musée de l'eau.

Retour par des routes faciles passant par Saint Julien en Vercors où se trouve le [Café Brochier](#) ouvert en 1880 et mis à l'honneur récemment dans l'émission des Racines et des Ailes.



Découverte du Vercors J4

Une Clairette de Die 263 Km

Cette journée va vous emmener à Die, célèbre pour sa « [Clairette](#) », vin pétillant naturel produit exclusivement dans cette région, à découvrir ou redécouvrir.




Pour rejoindre Die, vous emprunterez la route de Combe-Laval dans le sens Nord-Sud et ensuite vous plongerez sur Die par le Col de Rousset. Vue imprenable du parking à gauche à la sortie du Tunnel.



L'après-midi la remontée vers Autrans via la D7 vous permettra d'apercevoir « [Le Mont Aiguille](#) ». Culminant à 2087 mètres, c'est un des plus hauts sommets du Vercors. Taillé par l'érosion en forme de dent, son sommet est pratiquement plat, et constitué d'une prairie similaire aux alpages. Il est accessible exclusivement par les alpinistes confirmés.

Plus loin sur la D7, vous obliquez à droite pour monter au « Pas du Serpanton » qui est un des plus hauts cols routiers de la région (1586m).

Vous découvrirez une vue sur le Massif du Vercors et sur le [Grand Veymont](#) qui est son point culminant avec ses 2341m d'altitude.



Découverte du Vercors J5

Les routes sinueuses et vertigineuses

Cette journée de 223 Km est un condensé des plus beaux passages dans le Vercors. L'itinéraire va nous emmener sur les routes les plus sinueuses et vertigineuses. Vous passerez par Les Baraques en Vercors à proximité de la route des grands goulets malheureusement fermée définitivement. C'était une des routes les plus impressionnantes de la région.




Vous poursuivrez vers la Chapelle en Vercors pour aller user les flans de pneus sur la route de l'Aerps menant à Saint Laurent en Royans. Ensuite passage par Saint-Jean en Royans, et vous empruntez la D131, qui n'est autre que la première moitié très sinueuse de la mythique spéciale du Rallye de Monte-Carlo de la grande époque. Et nous enchaînerons avec le col de la Bataille et ses vues à couper le souffle.



Après la pause de midi à Léoncel, (il vaut mieux réserver à [l'Auberge](#) car il n'y a rien d'autre à proximité), vous passerez par Saint André en Royans qui va vous mener dans les impressionnantes Gorges du Nan. Le passage ne fait que quelques centaines de mètre, mais vaut assurément le détour.

Il y a seconde version de ce parcours (J4-Bis) qui emprunte une toute petite route sinueuse et technique permettant d'accéder au Temple Bouddhiste Tibétain, perché à 800m d'altitude. Vous pourrez y admirer de magnifiques Stupas.



Découverte du Vercors J6

Une boucle de 243 Km

La matinée vous longerez le Drac, le lac Notre-Dame de Commiers, le lac de Monteynard-Avignonet et son Belvédère.



L'après-midi, vous monterez au Col des Accarias, du Blanchet, de Grimone et au Collet où vous pourrez admirer des vues panoramiques superbes.

Ensuite vous redescendrez dans les [Gorges des Gâts](#) pour revenir via Die et le fameux Col de Rousset dans le sens de la montée.



Trajet Retour J7 & J8

Trajet retour 880 Km en deux étapes

Jour 1

Retour via le massif de la Chartreuse puis direction le Col du Grand Colombier escaladé à de nombreuses reprises par le Tour de France.

Au sommet, il est possible d'apercevoir le Mont Blanc.



Ensuite, cap vers le Jura par des routes de campagnes, mais roulantes. Compte tenu de la distance à parcourir, il n'était pas souhaitable de passer par le Haut-Jura et vous longerez les lacs du Bourget, de Coiselet et de Vouglans en direction de Lons-le-Saulnier puis Nuits-St-Georges.

Jour 2

Le dernier Jour, la remontée passera par le lac du Der Chantecoq.

Passage à [Troisfontaines l'Abbaye](#), hameau construit autour d'une Abbaye du XIIe siècle dont il ne reste que les ruines. Traversée de l'Argonne pour arriver en Belgique via Orval, Florenville et Neufchâteau.



Fin.